

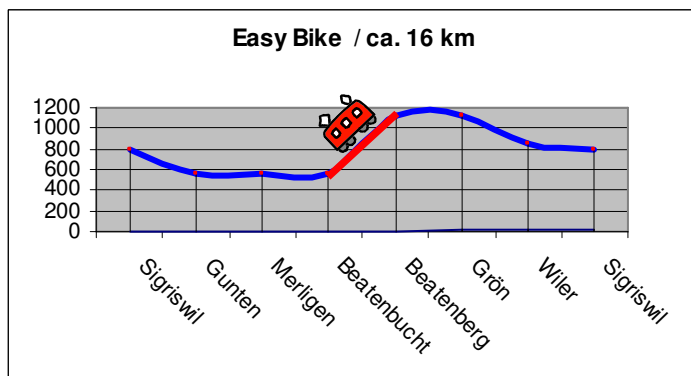
Bikerouten: Routenbeschriebe

1 Easy Bike

Ausgangspunkt Sigriswil, Abfahrt nach Gunten, dem See entlang Richtung Merligen bis zur Station der TBB bei Beatenbucht. Bike verladen und die Bergfahrt mit der Standseilbahn bis nach Beatenberg geniessen. Von Beatenberg wieder auf dem Bike bei herrlicher Aussicht auf See und Berge bis zur Sennhütte Grön im Justistal, danach längere Schlussabfahrt bis zum Ausgangspunkt Sigriswil.

Strecke: Länge ca. 16 km

Durchgehend Asphaltstrasse. Für Familien mit Kindern ab Schulalter geeignet. Diverse Restaurants und Verpflegungsmöglichkeiten entlang der Strecke.

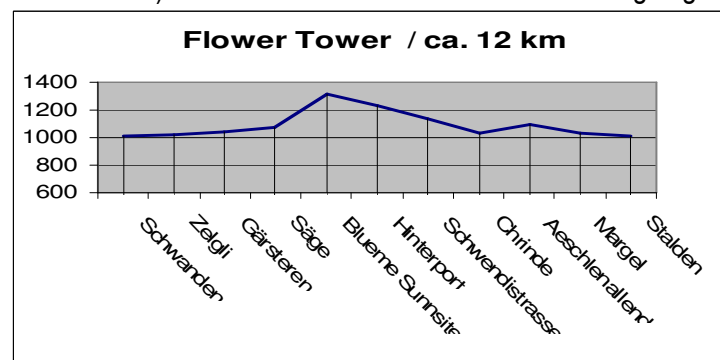


2 Flower Tower

Ausgehend vom Rest. Risiko bei Schwanden Stalden, kurze Einfahrstrecke über das Zelgli zur Gärstere, scharf links nach Schwanden Säge. Danach ca. 2.5 km Aufstieg auf dem Forstweg bis unterhalb des Blumenturms auf 1'300 m.ü.M. Zu Fuss den kurzen Wanderweg zum Turm bewältigen und bei guter Witterung prächtige Fernsicht bis weit ins Mittelland und zum Jura geniessen. Weiterfahrt über den Waldweg „Blueme-Sunnsite“ und Hinterport zur Schwendistrasse. Links weg Richtung Ringoldswil. Eventuell kurzer Halt im Restaurant Krindenhof bevor die Strecke über Tüelen, Aeschlenallmend und Margel bei grossartiger Seesicht zurück nach Stalden zum Ausgangspunkt führt.

Strecke: Länge ca. 12 km

2/3 Asphaltstrasse, 1/3 Forst- und Alpweg. Fussweg hinauf zum Blumenturm ca. 5 min (ca. 80 Höhenmeter). Für Familien mit Kindern ab Schulalter geeignet.

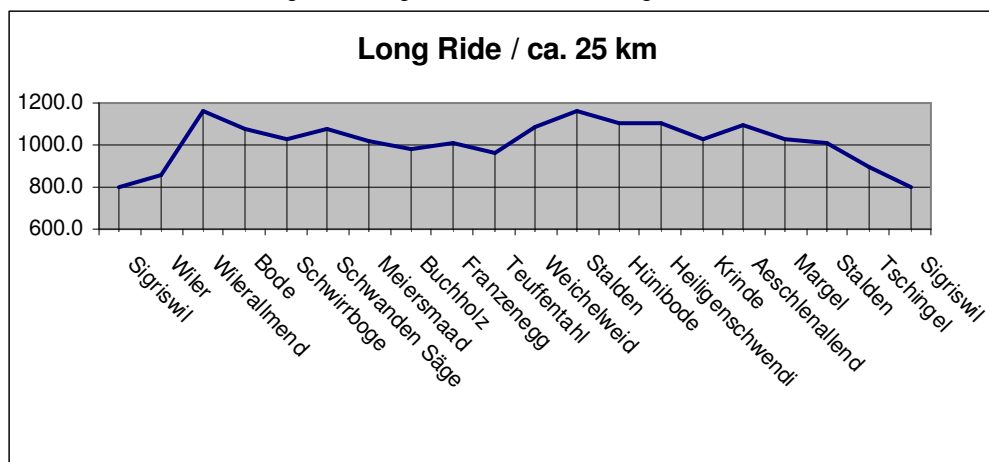


3 Long Ride

Start in Sigriswil, danach kurze Einfahrstrecke nach Wiler, ca. 3 km lange Steigung bis Wilerallmend, unterhalb des Skilifts links in die kurze Abfahrt einbiegen, runter bis zum Bauernhof „Bode“, dann scharf rechts über die Asphaltstrasse und ohne grossen Höhenunterschied nach Schwanden Säge, Meiersmaad, Buchholz bis Teuffenthal. Auf der Dorfstrasse dem leicht ansteigenden Tal folgen bis zu Hinterst, zur Weichelweid, dann den kurzen aber Steilen Aufstieg bis Stalden meistern, Abfahrt über die Waldstrasse bis zur Schwendistrasse. Weiter nach Heiligenschwendi, vorbei an der Bernischen Höhenklinik Richtung Ringoldswil. Bei der oberen Krinde links über Tüelenweg, Aeschlenallmi, Margel nach Stalden, hinunter nach Tschingel und zum Ausgangspunkt nach Sigriswil.

Strecke: Länge ca. 25 km

Grössten Teils Asphaltstrassen, wie immer herrliche Aussicht mit viel Abwechslung. Trainierte Biker meistern die Strecke spielend, weniger Geübte nehmen es gemütlich und schaffen den Long Ride ebenfalls. Wem's zu lang wird, folgt ab Schwanden Säge der Route „Flower Tower“.



Sigriswil Tourismus
Feldenstrasse 1
3655 Sigriswil
Tel. +41 (0)33 251 12 35
Fax +41 (0)33 251 09 10
sigriswil@thunersee.ch

Sigriswil Tourismus
Seestrasse 81
3654 Gunten
Tel. +41 (0)33 251 11 46
Fax +41 (0)33 251 11 58
gunten@thunersee.ch